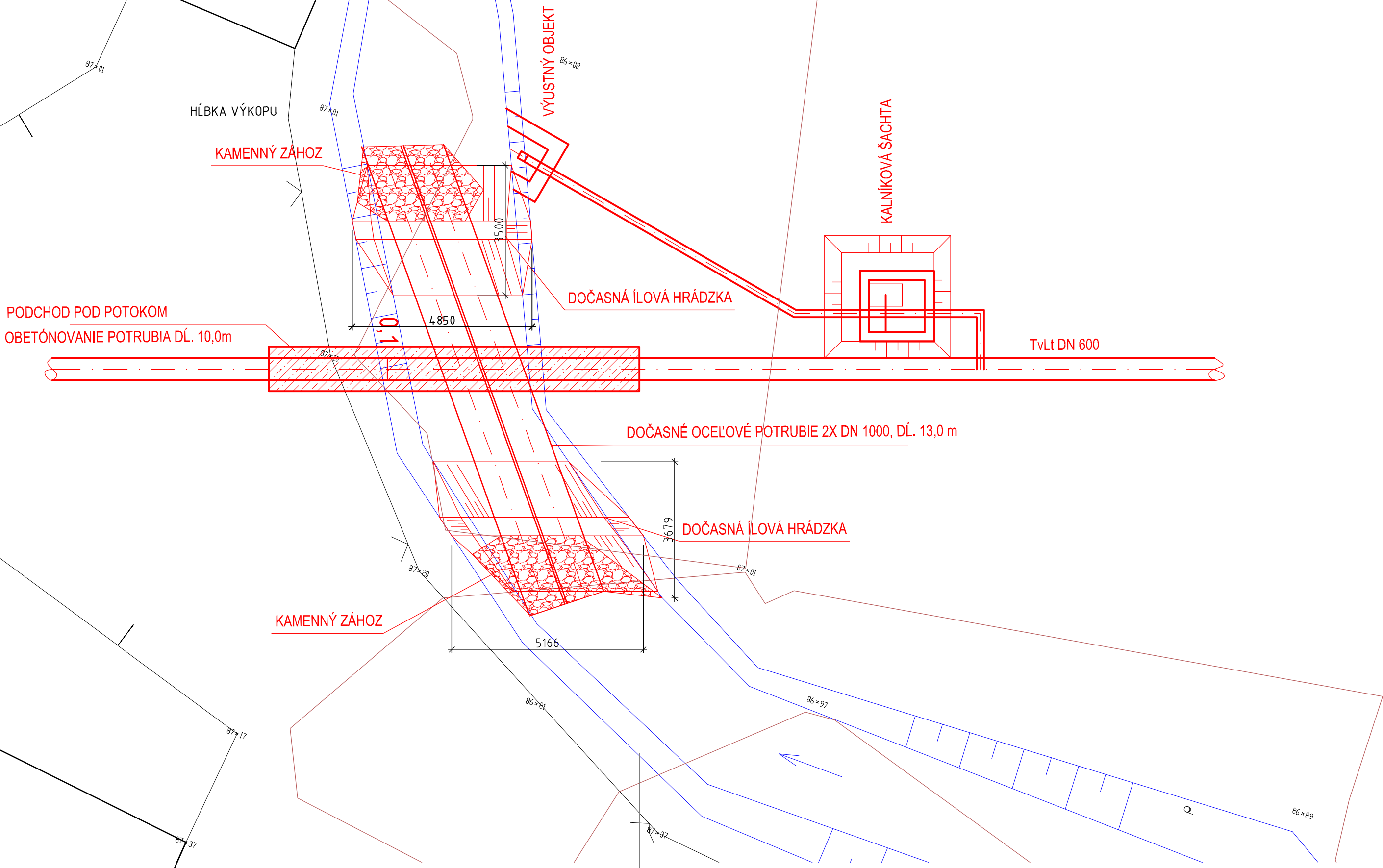
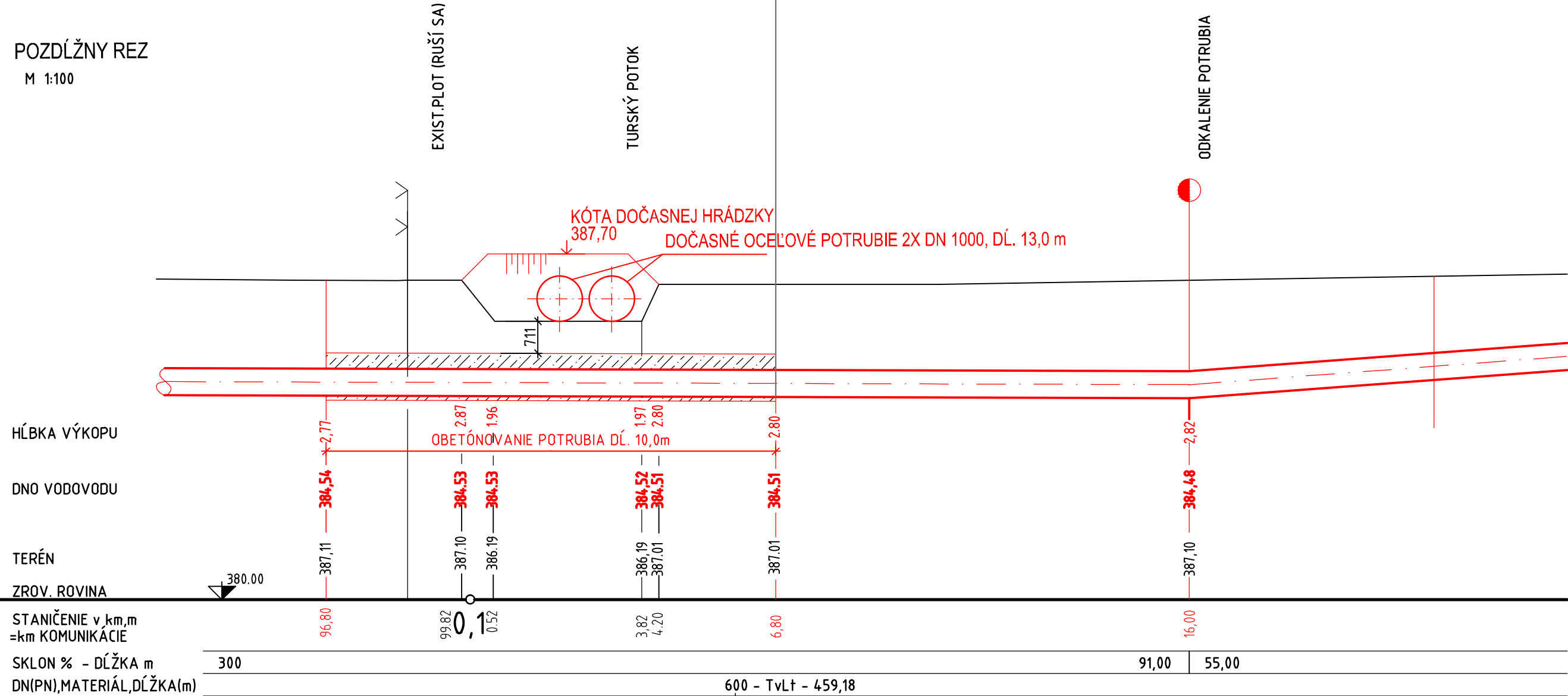


PODCHOD POD TURSKÝM POTOKOM v km 0,0968-1,068

SITUÁCIA 1:100
OBJ. 525 PRELOŽKA VODOVODU DN 600 - OCEĽ V km 0,960



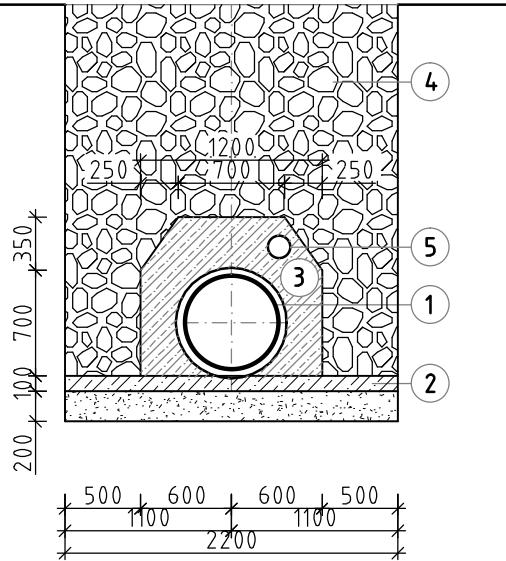
POZDĽŽNÝ REZ
M 1:100



VZOROVÝ PRIEČNY REZ ULOŽENIA POTRUBIA

OBETÓNOVANIE POTRUBIA DN600 POD POTOKOM

M=1:50



LEGENDA

| | |
|----|--|
| 1 | VODOVOD. POTRUBIE DN 600-TVÁRNA LIATINA PN10, SO SPOJMI ISTENÝMI PROTI POSUNU, VNÚT. -EN 545:2011, EN 197-1 S CEM. VÝSTELKOU (S ATESTOM NA PITNÚ VODU), VONK. POVRCH - EN 545: ŽIAROVÉ POKOVENIE Zn+Al 400 gr/m2+KRYCÍ NÁTER |
| 2 | BETÓN V-C 25/30 XF3 (XA1), XC4 (SK) |
| 2a | STABILIZAČNÁ VRSTVA DNA RYHY-PIESČITÝ ŠTRK MAX. ZRNO 63 mm, VRSTVA HR. 200 mm PO ZHUTNENÍ min. ID >0,85 |
| 3 | OBETÓNOVANIE POTRUBIA - BETÓN V-C-25/30 XF3 (XA1), XC4 (SK) |
| 4 | ZÁSYP LOMOVÝM KAMEŇOM |
| 5 | CHRÁNIČKA DN 150 PRE ULOŽENIE PREPOJOVACIEHO KÁBLIKA KAO |

OBJEDNÁVATEĽ



NÁRODNÁ DIAĽNIČNÁ SPOLOČNOSŤ

DOKUMENTÁCIA NA REALIZÁCIU STAVBY
525-00

| | | | |
|--|--|--|--|
| ZÁKAZKA | | <div><div><div>G</div><div>GEOCONSULT</div></div></div> | |
| DIAĽNIČNÝ PRIVÁDZAČ LIETAVSKÁ LÚČKA - ŽILINA I. ETAPA km 0,0 - 3,8 | | MILETIČOVA 21, P.O. BOX 34 820 05 BRATISLAVA 25 TEL.: 02/5057 4703, FAX.: 02/5057 4798 | |
| ČASŤ STAVBY 525-00 PRELOŽKA VODOVODU DN 600 - OCEĽ V km 0,960 | | STUPEŇ DRS | |
| PRÍLOHA PODCHOD POD TURSKÝM POTOKOM | | 1347/1230 | |
| OBJEDNÁVATEĽ NÁRODNÁ DIAĽNIČNÁ SPOLOČNOSŤ, a.s. | | OKRES ŽILINA | |
| HLAVNÝ INŽ. PROJ. Ing. Ondrej KUPČO | | KATASTRÁLNE ÚZEMIE: PORÚBKA, TURIE | |
| TECH. KONTROLA Ing. Ondrej KUPČO | | ČÍSLO PRÍLOHY 9 | |
| SÚRADNICOVÝ SYSTÉM JTSK | | SÚPRAVA | |
| ZODP. PROJ. Ing. Eva VOLLEKOVÁ | | VÝŠKOVÝ SYSTÉM Bpv | |
| VYPRACOVAL Ing. Anna PETRULÁKOVÁ | | MIERKA 1:100, 1:50 | |
| DÁTUM 05.2015 | | FORMÁT 6x A4 | |